

**UCHWAŁA NR XIX/\_/26  
RADY GMINY W BOBROWICE**

**PROJEKT**

z dnia \_ marca 2026 r.

**w sprawie wyznaczenia obszaru zdegradowanego i obszaru rewitalizacji Gminy Bobrowice**

Na podstawie art. 8 i art. 11 ust. 5 ustawy z dnia 9 października 2015 r. o rewitalizacji (t.j. Dz.U. z 2024 r. poz. 278) uchwała się, co następuje:

- § 1.** Wyznacza się obszar zdegradowany i obszar rewitalizacji Gminy Bobrowice w granicach określonym w załączniku nr 1 i 2 do niniejszej uchwały.
- § 2.** Na terenie Gminy Bobrowice wyznacza się obszar zdegradowany:
- 1) Obszar funkcjonalny nr 1: wieś Bobrowice wraz z gajówką Młyniec.
- § 3.** Na terenie Gminy Bobrowice wyznacza się obszar rewitalizacji:
- 1) Obszar funkcjonalny nr 1: wieś Bobrowice wraz z gajówką Młyniec.
- § 4.** Ustanawia się na rzecz Gminy Bobrowice prawo pierwokupu wszystkich nieruchomości położonych na obszarze rewitalizacji.
- § 5.** Wykonanie uchwały powierza się Wójtowi Gminy Bobrowice.
- § 6.** Uchwała wchodzi w życie po upływie 14 dni od dnia ogłoszenia w Dzienniku Urzędowym Województwa Lubuskiego.

## UZASADNIENIE

Rewitalizacja – to kompleksowy, skoordynowany, wieloletni, prowadzony na obszarze zdegradowanym proces przemian przestrzennych, technicznych, społecznych i ekonomicznych, inicjowany przez jednostkę samorządu terytorialnego w celu wyprowadzenia tego obszaru ze stanu kryzysowego, w szczególności poprzez nadanie mu nowej jakości funkcjonalnej i stworzenie warunków do jego rozwoju.

Jednym z pierwszych elementów procesu rewitalizacji jest wyznaczenie obszaru zdegradowanego na podstawie przeprowadzonej diagnozy, w której wykorzystane są obiektywne i weryfikowalne mierniki i metody badawcze dostosowane do lokalnych uwarunkowań, zgodnie z ustawą z dnia 9 października 2015 r. o rewitalizacji (dalej zwaną ustawą). Przedmiotowa ustawa określa zasady prac, tryb przygotowania, prowadzenia i oceny rewitalizacji, przygotowanie, koordynowanie i tworzenie warunków do prowadzenia rewitalizacji, a także jej prowadzenie w zakresie własności gminy. Istotnym elementem rewitalizacji jest włączenie do działań mieszkańców oraz przedstawicieli lokalnych instytucji społecznych czy gospodarczych.

Zgodnie z art. 4 ust. 4 pkt. 1 ustawy opracowana została diagnoza, o której wyżej mowa. Na jej podstawie wyznaczony został obszar zdegradowany i obszar rewitalizacji. Granice obszaru zdegradowanego i rewitalizacji wyznaczone na podstawie przeprowadzonej diagnozy, stanowiące obszar działań zaplanowanych w Gminnym Programie Rewitalizacji wyznacza się uchwałą Rady Gminy stanowiącą akt prawa miejscowego, i której treść należy wcześniej poddać konsultacjom społecznym. Zatem zgodnie z art. 8 ust. 1 ustawy Rada Gminy na wniosek Wójta Gminy Bobrowice wyznacza niniejszym w drodze uchwały obszar zdegradowany (kryzysowy, problemowy) oraz obszar rewitalizacji. Zgodnie z treścią ustawy do przedmiotowego wniosku załącza się diagnozę potwierdzającą spełnienie przez obszar zdegradowany i obszar rewitalizacji przesłanek ich wyznaczenia.

Zgodnie z art. 11 ust. 3 projekt uchwały w sprawie wyznaczenia obszaru zdegradowanego oraz obszaru rewitalizacji na terenie Gminy Bobrowice, opracowany na podstawie wspomnianej diagnozy, podlegał konsultacjom społecznym w trybie art. 6 ustawy. Uwagi do projektu uchwały mogły być składane w okresie od 16.01.2026 r. do 19.02.2026 r. W tym okresie zostały zorganizowane również: punkt konsultacyjny, spotkanie informacyjne oraz wywiady bezpośrednie. Wszystkie ww. działania były skierowane do mieszkańców Gminy Bobrowice.

Z realizacji ww. form konsultacji został sporządzony raport podsumowujący przebieg konsultacji, który został następnie, na podstawie art. 6 ust. 7 ustawy, opublikowane w dniu 12.03.2026 br. na stronie BIP Urzędu Gminy Bobrowice.



Obszar rewitalizacji Bobrowice



Obszar zdegradowany Bobrowice

**UCHWAŁA Nr XIX/ /26  
RADY GMINY BOBROWICE**

**PROJEKT**

z dnia \_ marca 2026 r.

**w sprawie przystąpienia do sporządzenia Gminnego Programu Rewitalizacji dla Gminy Bobrowice**

Na podstawie art. 17 ust. 1 ustawy z dnia 9 października 2015 r. o rewitalizacji (t.j. Dz.U. z 2024 r. poz. 278) w związku z uchwałą nr XIX/ /26 Rady Gminy Bobrowice z dnia 26 marca 2026 r. w sprawie wyznaczenia obszaru zdegradowanego i obszaru rewitalizacji Gminy Bobrowice uchwała się, co następuje:

**§ 1.** Przystępuje się do sporządzenia Gminnego Programu Rewitalizacji dla Gminy Bobrowice.

**§ 2.** Wykonanie uchwały powierza się Wójtowi Gminy Bobrowice.

**§ 3.** Uchwała wchodzi w życie z dniem podjęcia.

## UZASADNIENIE

Uchwała podejmowana jest na podstawie przepisów ustawy z dnia 9 października 2015 r. o rewitalizacji, gdzie w art. 17 ust. 1 wskazuje się, że rada gminy z własnej inicjatywy lub na wniosek wójta, burmistrza albo prezydenta miasta, podejmuje uchwałę o przystąpieniu do sporządzenia gminnego programu rewitalizacji. Podjęcie niniejszej uchwały jest również konsekwencją przyjęcia uchwały Nr XIX/ /26 Rady Gminy Bobrowice z dnia 26 marca 2026 r. w sprawie wyznaczenia obszaru zdegradowanego i obszaru rewitalizacji Gminy Bobrowice.

W celu wyprowadzenia ze stanu kryzysowego obszaru rewitalizacji jako terenu charakteryzującego się szczególną koncentracją negatywnych zjawisk społecznych, gospodarczych i przestrzenno-funkcjonalnych przystępuje się do sporządzenia gminnego programu rewitalizacji.

Powodzenie procesu rewitalizacji jest uzależnione od stopnia partycypacji społecznej, w związku z tym gminny program rewitalizacji będzie opracowywany przy współdziałaniu mieszkańców, środowisk społecznych, przedsiębiorców oraz wszystkich interesariuszy rewitalizacji Gminy Bobrowice.

Dokument będzie określał cele pozwalające na planowanie i realizację takich działań, które w perspektywie pozwolą na wyprowadzenie obszaru ze stanu kryzysowego, a także stworzenia warunków do dalszego, zrównoważonego, rozwoju.

Realizacja zadań z zakresu rewitalizacji stanowi jego zadania własne (art. 3 ust. 1 ustawy z dnia 9 października 2015 r. o rewitalizacji), a przyjęty gminny program rewitalizacji będzie podstawą do ubiegania się o środki zewnętrzne z programów UE i krajowych na realizację działań społecznych i infrastrukturalnych w obszarze rewitalizacji.

W związku z powyższym zasadnym jest podjęcie uchwały w sprawie przystąpienia do sporządzenia gminnego programu rewitalizacji dla Gminy Bobrowice.

**UCHWAŁA NR XIX/\_/26  
RADY GMINY BOBROWICE**

**PROJEKT**

z dnia \_ 2026 r.

**w sprawie pomników przyrody, znajdujących się na terenie Gminy Bobrowice**

Na podstawie art. 7 ust. 1 pkt 1 ustawy z dnia 8 marca 1990 r. o samorządzie gminnym (t.j. Dz. U. z 2025 r. poz. 1153 z późn. zm.) oraz art. 44 ust. 1, ust. 2, ust. 3a i art. 45 ust. 1 pkt 1,3,4 i 11 ustawy z dnia 16 kwietnia 2004 r. o ochronie przyrody (t.j. Dz. U. z 2026 r. poz. 13), po uzgodnieniu z Regionalnym Dyrektorem Ochrony Środowiska w Gorzowie Wlkp. uchwala się, co następuje:

**§ 1.** 1. Ustanawia się pomnikami przyrody:

- 1) **Dąb szypułkowy „Antoni”** (*Quercus robur L.*), o obwodzie pnia 318 cm na wysokości 130 cm od ziemi, wysokości ok. 30 m, rosnący na dz. nr ewid. 3/1, obręb 0005 Chromów, Leśnictwo Bobrowice, współrzędne lokalizacji x= 465223,87; y= 233104,11;
- 2) **Dąb szypułkowy „Adam”** (*Quercus robur L.*), o obwodzie pnia 328 cm na wysokości 130 cm od ziemi, wysokości 25 m, rosnący na dz. nr ewid.133/2, obręb 0006 Czeklin, Leśnictwo Wężyska, współrzędne lokalizacji x= 465276,76; y= 220605,56;
- 3) **Dąb szypułkowy „Józef”** (*Quercus robur L.*), o obwodzie pnia 395 cm na wysokości 130 cm od ziemi, wysokości ok. 31 m, rosnący na dz. nr ewid. 295, obręb 0006 Czeklin, Leśnictwo Wężyska, współrzędne lokalizacji x= 465023,02; y= 221012,70;
- 4) **Dąb szypułkowy „Wacław”** (*Quercus robur L.*), o obwodzie pnia 365 cm na wysokości 130 cm od ziemi, wysokości 30 m, rosnący na dz. nr ewid. 296/3 obręb 0011 Kukadło, Leśnictwo Kukadło, współrzędne lokalizacji x= 461574,05; y= 233227,56;
- 5) **Dąb szypułkowy „Piotr”** (*Quercus robur L.*), o obwodzie pnia 350 cm na wysokości 130 cm od ziemi, wysokości 33 m, rosnący na dz. nr ewid. 297, obręb 0011 Kukadło, Leśnictwo Kukadło, współrzędne lokalizacji x= 461343,69; y= 232936,96;
- 6) **Buk pospolity „Janusz”** (*Fagus sylvatica L.*), o obwodzie pnia 370 cm na wysokości 130 cm od ziemi, wysokości 27 m, rosnący na dz. ewid. nr 296/3, obręb 0011 Kukadło, Leśnictwo Kukadło, współrzędne lokalizacji x= 461615,77; y= 233066,99;
- 7) **Dąb szypułkowy „Adam”** (*Quercus robur L.*), o obwodzie pnia 397 cm na wysokości 130 cm od ziemi, wysokości 34 m, rosnący na dz. nr ewid. 217/2, obręb 0013 Strużka, Leśnictwo Strużka, współrzędne lokalizacji x= 453696,00; y= 228307,51;
- 8) **Dąb szypułkowy „Antoni”** (*Quercus robur L.*), o obwodzie pnia 440 cm na wysokości 130 cm od ziemi, wysokości 30 m, rosnący na dz. nr ewid. 208, obręb 0013 Strużka, Leśnictwo Strużka, współrzędne lokalizacji x= 453979,96; y= 228797,06;
- 9) **Dąb bezszypułkowy „Władysław”** (*Quercus petraea*), o obwodzie pnia 410 cm na wysokości 130 cm od ziemi, wysokości 22 m, rosnący na dz. ewid. nr 217/2, obręb 0003 Bronków, Leśnictwo Brzózka, współrzędne lokalizacji x= 464025,89; y= 226468,45;
- 10) **Sosna zwyczajna „Danuta”** (*Pinus Sylvestris*), o obwodzie pnia 284 cm na wysokości 130 cm od ziemi, wysokości 29 m, rosnąca na dz. ewid. nr 247/1, obręb 0003 Bronków, Leśnictwo Bronków, współrzędne lokalizacji x= 461199,94; y= 224484,45;
- 11) **Klon zwyczajny „Jan”** (*Acer platanoides L.*), o obwodzie pnia 287 cm na wysokości 130 cm od ziemi, wysokości 25 m, rosnący na dz. ewid. nr 116/2, obręb 0001 Bartłogi, Leśnictwo Wełmice, współrzędne lokalizacji x= 459851,79; y= 228049,30.

2. Położenie pomników przyrody, o których mowa w ust. 1, określają załączniki nr 1 -11 do uchwały.

**§ 2.** Szczególnym celem ochrony drzew, o których mowa w § 1 ust. 1, jest zachowanie wartości przyrodniczych, kulturowych, historycznych i krajobrazowych tworów przyrody ożywionej, charakteryzujących się wyjątkowymi cechami osobniczymi takimi jak wiek i rozmiar.

**§ 3.** W stosunku do pomników przyrody o których mowa w § 1 w ramach ochrony czynnej, ustala się możliwość wykonywania mechanicznych zabiegów pielęgnacyjnych i zabezpieczających, zgodnie z zasadami chirurgii drzew, mających na celu utrzymanie ich we właściwej kondycji.

**§ 4.** W stosunku do pomników przyrody o których mowa w § 1 wprowadza się następujące zakazy:

- 1) niszczenia, uszkodzenia lub przekształcania obiektu lub obszaru;
- 2) wykonywania prac ziemnych trwale zniekształcających rzeźbę terenu, z wyjątkiem prac związanych z zabezpieczeniem przeciwpowodziowym albo budową, odbudową, utrzymywaniem, remontem lub naprawą urządzeń wodnych;
- 3) uszkodzenia i zanieczyszczenia gleby;
- 4) dokonywania zmian stosunków wodnych, jeżeli zmiany te nie służą ochronie przyrody albo racjonalnej gospodarce rolnej, leśnej i wodnej;
- 5) zmiany sposobu użytkowania ziemi;
- 6) umieszczania tablic reklamowych.

**§ 5.** W ramach ochrony czynnej, w stosunku do pomników przyrody o których mowa w § 1, ustala się możliwość dokonywania zabiegów pielęgnacyjno – zabezpieczających, z uwzględnieniem zasad dobrych praktyk ogrodniczych, zgodnie z ogólnie przyjętymi zasadami pielęgnacji drzew.

**§ 6.** Nadzór nad pomnikami przyrody sprawuje Wójt Gminy Bobrowice.

**§ 7.** Wykonanie uchwały powierza się Wójtowi Gminy Bobrowice.

**§ 8.** Uchwała wchodzi w życie po upływie 14 dni od ogłoszenia w Dzienniku Urzędowym Województwa Lubuskiego.

## UZASADNIENIE

Zgodnie z art. 4 ust. 1 ustawy z dnia 16 kwietnia 2004 r. o ochronie przyrody (t.j. Dz. U. z 2026 r., poz. 13), obowiązkiem organów administracji publicznej jest m.in. dbałość o przyrodę będącą dziedzictwem i bogactwem narodowym. Artykuł 2 tejże ustawy stanowi, że ochrona przyrody polega na zachowaniu, zrównoważonym użytkowaniu oraz odnawianiu zasobów, tworów i składników przyrody, w tym zieleni w miastach i wsiach oraz zadrzewień (ust. 1), a celem ochrony przyrody jest m.in. ochrona walorów krajobrazowych, zieleni w miastach i wsiach oraz zadrzewień (ust. 2). Ochrona zieleni oraz zadrzewień może polegać m.in. na uznawaniu najcenniejszych drzew (rosnących pojedynczo lub w grupach) za pomniki przyrody. W myśl art. 40 ust. 1 powyższej ustawy, pomnikami przyrody mogą być pojedyncze twory (lub ich skupiska) przyrody żywej i nieożywionej o szczególnej wartości przyrodniczej, naukowej, kulturowej, historycznej lub krajobrazowej oraz odznaczające się indywidualnymi cechami, wyróżniającymi je wśród innych tworów; jako przykłady pomników przyrody w powyższym przepisie wskazane zostały okazałych rozmiarów drzewa i krzewy gatunków rodzimych lub obcych, źródła, wodospady, wywierzyska, skałki, jary, głązy narzutowe oraz jaskinie. Natomiast w rozporządzeniu Ministra Środowiska z dnia 4 grudnia 2017 r. w sprawie kryteriów uznawania tworów przyrody żywej i nieożywionej za pomniki przyrody (Dz. U. poz. 2300) określono kryteria, jakimi należy się kierować przy kwalifikowaniu np. drzew jako kandydatów do objęcia ochroną pomnikową. W myśl art. 44 ust. 1 i 2 ustawy o ochronie przyrody ustanowienie pomnika przyrody następuje w drodze uchwały rady gminy, określającej nazwę danego obiektu, jego położenie, szczególne cele ochrony, zakazy właściwe dla tego obiektu, wybrane spośród zakazów wymienionych w art. 45 ust. 1 powyższej ustawy, sprawującego nadzór nad pomnikiem przyrody, a w razie potrzeby – ustalenia dotyczące czynnej ochrony. Projekt stosownej uchwały rady gminy wymaga uzgodnienia – zgodnie z art. 44 ust. 3a ustawy – z właściwym regionalnym dyrektorem ochrony środowiska.

Przedłożony projekt uchwały dotyczy objęcia ochroną – w formie ustanowienia pomników przyrody 11 sztuk drzew z gatunku: dąb szypułkowy (*Quercus robur L.*) – 7 sztuk, dąb bezszypułkowy (*Quercus petraea*) – 1 sztuka, buk pospolity (*Fagus sylvatica L.*) – 1 sztuka, sosna zwyczajna (*Pinus Sylvestris*) – 1 sztuka oraz klon zwyczajny (*Acer platanoides L.*) – 1 sztuka, na terenie gminy Bobrowice, na działkach ewid. wyszczególnionych w załącznikach do uchwały, stanowiących własność Skarbu Państwa, będących w zarządzie Państwowego Gospodarstwa Leśnego Lasów Państwowych Nadleśnictwa Brzózka. Z wnioskiem o uznanie przedmiotowych drzew za pomniki przyrody do Wójta Gminy Bobrowice, zwrócił się Nadleśniczy Państwowego Gospodarstwa Leśnego Lasów Państwowych Nadleśnictwa Brzózka.

Drzewa objęte niniejszą uchwałą spełniają kryteria, stawiane drzewom kwalifikującym się do objęcia ochroną prawną w myśl ustawy o ochronie przyrody, ze względu na ich wyjątkowe walory dendrologiczne, wiek, rozmiary oraz znaczenie dla lokalnego ekosystemu. Drzewa są w dobrym stanie zdrowotnym, bez widocznych uszkodzeń, o pełnej wytrzymałości mechanicznej. Pozwolą zachować dziedzictwo kulturowe Gminy Bobrowice oraz wzbogacą walory przyrodnicze Nadleśnictwa Brzózka. Drzewa te są cennym elementem krajobrazu i pełnią istotną rolę w ochronie bioróżnorodności, zapewniając schronienie licznym gatunkom ptaków, owadów oraz innych organizmów. Ponadto, w uznaniu zasług zasłużonych pracowników Nadleśnictwa Brzózka, którzy przyczynili się do ochrony i zrównoważonego gospodarowania zasobami leśnymi regionu, drzewa te otrzymały nazwy upamiętniające ich wkład w rozwój lokalnej gospodarki leśnej i ochrony przyrody. Nadanie imion tym pomnikom przyrody stanowi wyraz szacunku i wdzięczności dla ich pracy, a także przyczynia się do popularyzacji wiedzy o znaczeniu lasów oraz historii leśnictwa w naszym regionie. Ustanowienie przedmiotowych drzew pomnikami przyrody przyczyni się do zwiększenia świadomości ekologicznej mieszkańców,

ochrony unikalnych zasobów przyrodniczych, zachowania dziedzictwa kulturowego związanego z historią lokalnego leśnictwa.


Zgodnie z art. 44 ust. 1 i 3a ustawy z dnia 16 kwietnia 2004 r. o ochronie przyrody, ustanowienia pomników przyrody dokonuje Rada Gminy Bobrowice w drodze uchwały, po uzgodnieniu z Regionalnym Dyrektorem Ochrony Środowiska w Gorzowie Wlkp. Realizacja przedmiotu uchwały wiąże się z kosztami dla Gminy Bobrowice, związanymi z oznakowaniem pomników przyrody w postaci tabliczki z oznaczeniem „Pomnik przyrody” w kwocie ok. do 50,00 zł za 1 sztukę. Kosztami związanymi z prowadzeniem zabiegów pielęgnacyjnych oraz wykonywaniem ich w zależności od potrzeb, podjęto się Państwowe Gospodarstwo Leśne Lasy Państwowe Nadleśnictwo Brzózka.

Biorąc powyższe pod uwagę, podjęcie niniejszej uchwały uznaje się za w pełni zasadne.


Załącznik Nr 1  
do uchwały Nr .....  
Rady Gminy Bobrowice  
z dnia ..... 2026 r.

**Dąb szypułkowy „ANTONI” (*Quercus robur* L.), dz. nr 3/1, obręb 0005 Chromów**

skala 1:2 000  
układ współrzędnych: x= 465223,87 ; y= 233104,11



 3/1 - nr działek


 - miejsce położenia drzewa

Załącznik Nr 2  
do uchwały Nr .....  
Rady Gminy Bobrowice  
z dnia ..... 2026 r.

**Dąb szypułkowy „ADAM” (*Quercus robur L.*), dz. nr 133/2, obręb 0006 Czeklin**

skala 1:2 000  
układ współrzędnych: x= 465276,76; y= 220605,56



 - nr działek


 - miejsce położenia

 - infrastruktura

Załącznik Nr 3  
do uchwały Nr .....  
Rady Gminy Bobrowice  
z dnia ..... 2026 r.

**Dąb szypułkowy „JÓZEF” (*Quercus robur L.*), dz. nr 132/2, obręb 0013 Czeklin**

skala 1:1 000  
układ współrzędnych: x = 465023,02 ; y = 221012,70



3/1 - nr działek


⊕ - miejsce położenia drzewa


Załącznik Nr 4  
do uchwały Nr .....  
Rady Gminy Bobrowice  
z dnia ..... 2026 r.

**Dąb szypułkowy „WACŁAW” (*Quercus robur L.*), dz. nr 296/3, obręb 0011 Kukadło**

skala 1:1000

układ współrzędnych:  $x = 461574,05$ ;  $y = 233227,56$




 - nr działek


 - miejsce położenia

 - infrastruktura

**Dąb szypułkowy „PIOTR” (*Quercus robur L.*) dz. nr 297, obręb 0011 Kukadło**

skala 1:1000  
układ współrzędnych:  $x = 461343,69$ ;  $y = 232936,96$



 - nr działek

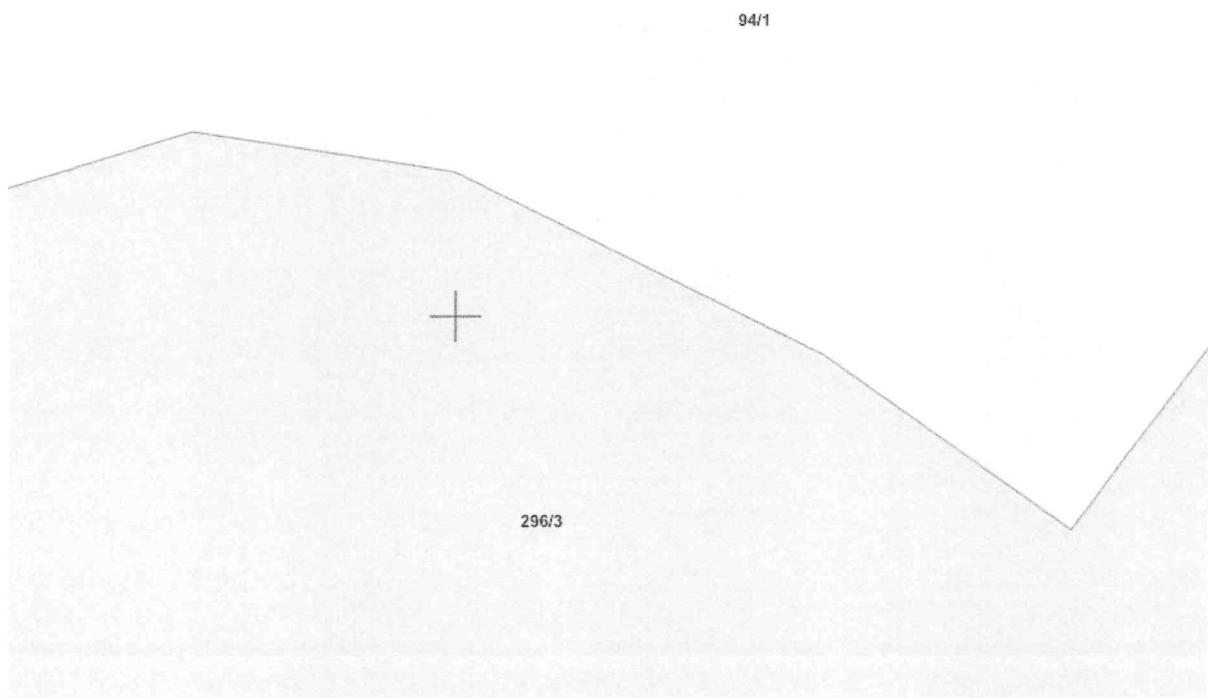
 - miejsce położenia

 - infrastruktura

Załącznik Nr 6  
do uchwały Nr .....  
Rady Gminy Bobrowice  
z dnia ..... 2026 r.

**Buk pospolity „JANUSZ” (*Fagus sylvatica* L.) dz. nr 296/3, obręb 0011 Kukadło**

skala 1:2 000  
układ współrzędnych: x = 461615,77; y = 233066,99



3/1 - nr działek

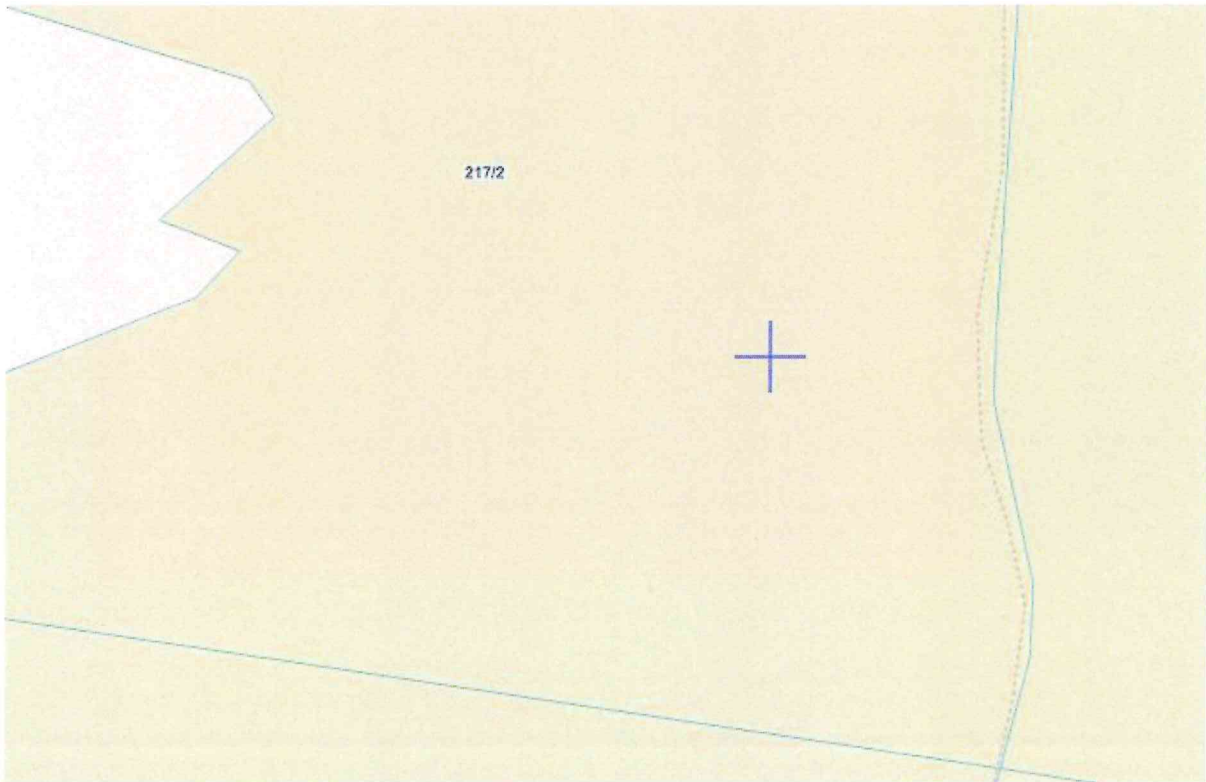
+ - miejsce położenia

ii - infrastruktura

Załącznik Nr 7  
do uchwały Nr .....  
Rady Gminy Bobrowice  
z dnia ..... 2026 r.

**Dąb szypułkowy „ADAM” (*Quercus robur L.*) dz. nr 217/2, obręb 0013 Strużka**

skala 1:2 000  
układ współrzędnych: x = 453696,00 ; y = 228307,51




 - nr działek

 - miejsce położenia

 - infrastruktura

**Dąb szypułkowy „ANTONI” (*Quercus robur L.*) dz. nr 208, obręb 0013 Strużka**

skala 1:2 000  
układ współrzędnych: X = 453979,96 ; Y = 228797,06



3/1 - nr działek


+ - miejsce położenia

U - infrastruktura

**Dąb bezszypułkowy „WŁADYSŁAW” (*Quercus petraea*), dz. nr 217/2, obręb 0001  
Bronków**

skala 1:2 000  
układ współrzędnych: x = 464025,89 ; y = 226468,45



 - nr działek

 - miejsce położenia

 - infrastruktura


**Sosna zwyczajna „DANUTA”(Pinus sylvestris), dz. nr 247/1, obręb 0001  
Bronków**

skala 1:2000  
układ współrzędnych: x = 461199,94 ; y = 224484,45



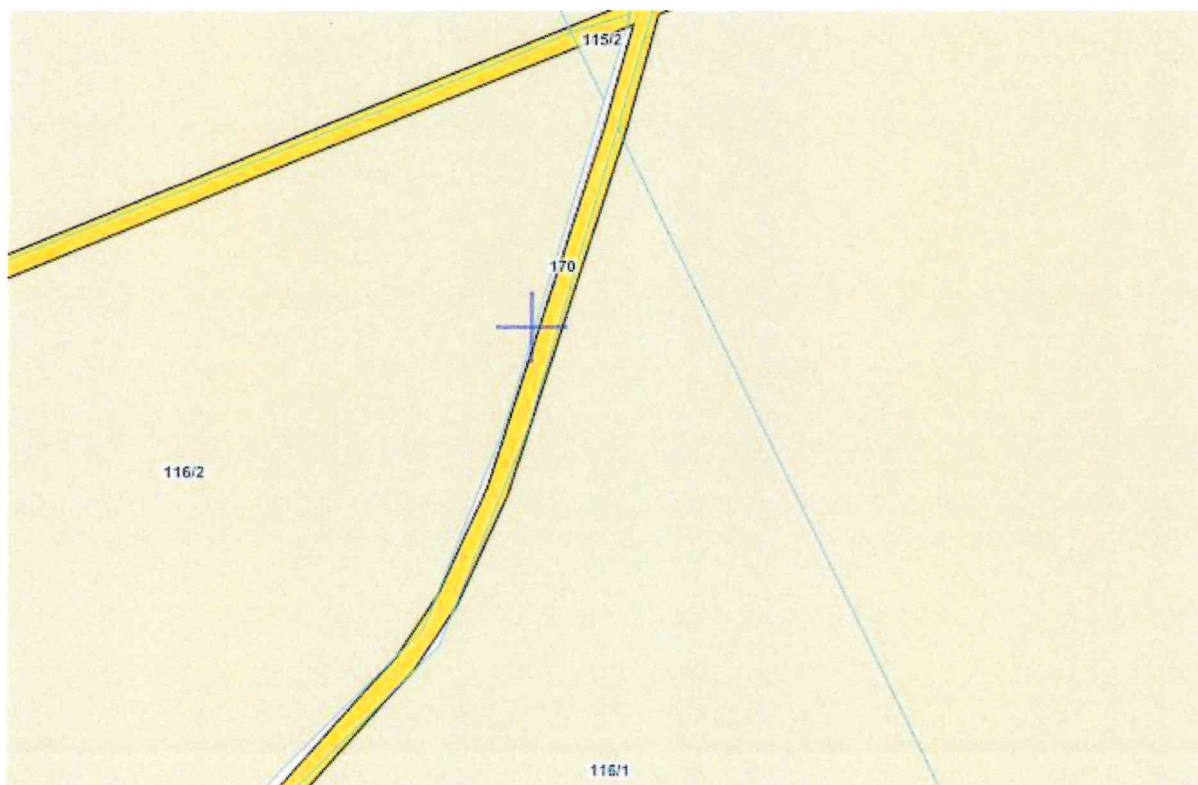
 3/1 - nr działek

 - miejsce położenia

 - infrastruktura


**Klon zwyczajny „JAN” (*Acer platanoides L.*), dz. nr 116/2, obręb 0001 Barłogi**

skala 1:2 000  
układ współrzędnych: x = 459851,79 ; y = 228049,30



 - nr działek

 - miejsce położenia

 - infrastruktura

**UCHWAŁA NR XIX/\_/26  
RADY GMINY BOBROWICE**

z dnia 26 marca 2026 r.

**PROJEKT**

**w sprawie przyjęcia Strategii Rozwiązywania Problemów Społecznych Gminy  
Bobrowice na lata 2026–2030**

Na podstawie art. 17 ust.1 pkt 1 ustawy z dnia 12 marca 2004 r. o pomocy społecznej (t.j. Dz.U. z 2025 r. poz.1214 z późn. zm.) uchwala się, co następuje:

**§ 1.** Przyjmuje się Strategię Rozwiązywania Problemów Społecznych Gminy Bobrowice na lata 2026–2030 w brzmieniu określonym w załączniku nr 1 do niniejszej uchwały.

**§ 2.** Wykonanie uchwały powierza się Wójtowi Gminy Bobrowice.

**§ 3.** Uchwała wchodzi w życie z dniem podjęcia.

## UZASADNIENIE

W związku z kończącym się okresem obowiązywania obecnej uchwały w sprawie gminnej strategii rozwiązywania problemów społecznych zachodzi konieczność podjęcia nowej uchwały. Obowiązek opracowania strategii rozwiązywania problemów społecznych wynika z ustawy o pomocy społecznej.

Zgodnie z zapisami art. 17 ust.1 pkt 1 ustawy z dnia 12 marca 2004 r. o pomocy społecznej (t.j. Dz.U. z 2025 r. poz.1214 z późn. zm.) do zadań własnych gminy o charakterze obowiązkowym należy opracowanie i realizacja gminnej strategii rozwiązywania problemów społecznych ze szczególnym uwzględnieniem programów pomocy społecznej, profilaktyki i rozwiązywania problemów alkoholowych i innych, których celem jest integracja osób i rodzin z grup szczególnego ryzyka.

Dokument ma stanowić podstawę do podejmowania działań w celu poprawy tych zjawisk występujących w obrębie danej społeczności, które oceniane są negatywnie. Dokument charakteryzuje w szczególności działania publicznych instytucji rozwiązujących kwestie społeczne podejmowane dla poprawy warunków zaspokojenia potrzeb przez wybrane kategorie osób i rodzin.

**UCHWAŁA NR XIX/ /26  
RADY GMINY BOBROWICE**

**PROJEKT**

z dnia 26 marca 2026 r.

**w sprawie przekształcenia Przedszkola Samorządowego  
w Bobrowicach poprzez zmianę siedziby**

Na podstawie art. 18 ust. 2 pkt 9 lit. h ustawy z dnia 8 marca 1990 r. o samorządzie gminnym (t.j. Dz.U. z 2025 r. poz. 1153 z późn. zm.) oraz art. 89 ust. 1, 3 i 9, w związku z art. 29 ust. 1 pkt 1 ustawy z dnia 14 grudnia 2016 r. Prawo oświatowe (t.j. Dz.U. z 2025 r. poz. 1043 z późn. zm.), w związku z opinią Lubuskiego Kuratora Oświaty i opiniami związków zawodowych, uchwała się co następuje:

**§ 1.** Z dniem 31 sierpnia 2026 r. przekształca się Przedszkole Samorządowe w Bobrowicach poprzez zmianę jego siedziby z Bobrowice 144 na Bobrowice 36A.

**§ 2.** Wykonanie uchwały powierza się Wójtowi Gminy Bobrowice.

**§ 3.** Uchwała wchodzi w życie z dniem podjęcia.

## UZASADNIENIE

Przeniesienie siedziby przedszkola stanowi jego przekształcenie w rozumieniu art. 89 ust. 9 ustawy- Prawo oświatowe. Przedszkole publiczne może być przekształcone z końcem roku szkolnego przez organ prowadzący przedszkole, który zobowiązany jest co najmniej na 6 miesięcy przed terminem przekształcenia zawiadomić o zamiarze przekształcenia przedszkola: rodziców dzieci oraz właściwego Kuratora Oświaty.

Gmina Bobrowice, rozpoczynając procedurę przekształcenia Przedszkola Samorządowego w Bobrowicach poprzez zmianę siedziby, podjęła działania określone dyspozycją Prawa oświatowego:

1.Rada Gminy Bobrowice w dniu 27 listopada 2025 r. podjęła uchwałę Nr XVI/120/2025 w sprawie zamiaru przekształcenia Przedszkola Samorządowego w Zespole Szkolno-Przedszkolnym w Bobrowicach, poprzez zmianę siedziby. Uchwała definiowała zapisy dotyczące zmiany siedziby przedszkola z Bobrowice 144 na Bobrowice 36 A.

2.Wskazaną wyżej uchwałę przekazano Lubuskiemu Kuratorowi Oświaty w Gorzowie Wlkp. w celu wydania stosownej opinii (pismo OPA.0123.4.2025 z dnia 30.12.2025 r.).

3.Lubuski Kurator Oświaty w Gorzowie Wlkp. postanowieniem KO.II.542.47.2025.WB z dnia 13 stycznia 2026 r. pozytywnie zaopiniował zamiar przekształcenia Przedszkola Samorządowego w Bobrowicach poprzez przeniesienie jego siedziby.

4.Uchwała została również przesłana do organizacji związkowych, zgodnie z dyspozycją art. 19 ust. 1 i 2 ustawy z dnia 23 maja 1991 r. o związkach zawodowych (t.j. Dz.U. z 2025 r. poz. 440), który stanowi, iż związki zawodowe mają prawo opiniowania założeń i projektów aktów prawnych w zakresie objętym swoimi zadaniami.

W dniu 07.01.2026 r. do tut. Urzędu wpłynęła pozytywna opinia Zarządu Regionu NSZZ „Solidarność” w Zielonej Górze. W dniu 05.02.2026 r. otrzymano również pozytywną opinię ZNP Oddział w Krośnie Odrzańskim.

5.Rodzice dzieci Przedszkola Samorządowego w Bobrowicach zgodnie z art. 89 ust. 1 ustawy Prawo oświatowe zostali imiennie, pisemnie, skutecznie poinformowani w ustawowym terminie, to jest na co najmniej sześć miesięcy przed terminem planowanego przekształcenia placówki.

Zmiana siedziby przedszkola wpłynie na znaczne polepszenie dzieciom warunków kształcenia, wychowania i opieki, a także zapewni bezpieczne i higieniczne warunki pobytu dzieci w przedszkolu.

**UCHWAŁA NR XIX/\_/26  
RADY GMINY BOBROWICE**

**PROJEKT**

z dnia 26 marca 2026 r.

**zmieniająca uchwałę w sprawie przyjęcia planu nadzoru nad żłobkami, klubami dziecięcymi oraz dziennymi opiekunami**

Na podstawie art. 55 ust. 1 ustawy z dnia 4 lutego 2011 r. o opiece nad dziećmi w wieku do lat 3 (t.j. Dz.U. z 2025 r. poz. 798 z późn. zm.) uchwała się, co następuje:

**§ 1.** W uchwale nr XVI/121/25 Rady Gminy Bobrowice z dnia 27 listopada 2025 r. w sprawie przyjęcia planu nadzoru nad żłobkami, klubami dziecięcymi oraz dziennymi opiekunami w § 1 w pkt 4 kropkę zastępuje się średnikiem i dodaje się pkt 5 w brzmieniu:

„5) kontrola spełnienia przez odpowiednio żłobek, klub dziecięcy lub dziennego opiekuna standardów opieki określonych w przepisach wydanych na podstawie art. 6c ustawy z dnia 4 lutego 2011 r. o opiece nad dziećmi w wieku do lat 3 oraz przepisach odrębnych - raz w roku.”

**§ 2.** Wykonanie uchwały powierza się Wójtowi Gminy Bobrowice.

**§ 3.** Uchwała wchodzi w życie z dniem podjęcia.

## UZASADNIENIE

Zgodnie art. 54 ustawy z dnia 4 lutego 2011 r. o opiece nad dziećmi w wieku do lat 3 (t.j. Dz.U. z 2025 r. poz. 798 z późn. zm.) wójt sprawuje nadzór nad działalnością żłobków, klubów dziecięcych i dziennych opiekunów, funkcjonujących na terenie gminy Bobrowice. Nadzór ten, w myśl art. 55 cyt. ustawy, sprawowany jest na podstawie planu nadzoru, który winien być przyjęty w drodze uchwały przez radę gminy.

W związku ze zmianami w ustawie i zmianami zakresu działań nadzorczych w żłobkach, klubach dziecięcych oraz u dziennych opiekunów sprawujących opiekę nad dziećmi do lat 3 na podstawie, który poszerzono o nadzór w zakresie spełniania przez odpowiednio żłobek, klub dziecięcy lub dziennego opiekuna standardów opieki określonych w przepisach wydanych na podstawie art. 6c ustawy oraz w przepisach odrębnych, przyjmuje się zmiany planu nadzoru nad żłobkami, klubami dziecięcymi oraz podmiotami zatrudniającymi dziennych opiekunów oraz dziennymi opiekunami prowadzącymi działalność na własny rachunek w zakresie świadczonej opieki nad dziećmi w wieku do lat 3 na terenie Gminy Bobrowice.

Biorąc pod uwagę powyższe uważa się przyjęcie uchwały za zasadne.

**UCHWAŁA NR XIX/ /26  
RADY GMINY BOBROWICE**

**PROJEKT**

z dnia 26 marca 2026 r.

**w sprawie wyrażenia zgody na oddanie w użyczenie nieruchomości  
stanowiącej własność Gminy Bobrowice**

Na podstawie art. 18 ust. 2 pkt 9 lit. a ustawy z dnia 8 marca 1990 r. o samorządzie gminnym (t.j. Dz.U. z 2025 r. poz. 1153 z późn. zm.) i art. 37 ust. 4 ustawy z dnia 21 sierpnia 1997 r. o gospodarce nieruchomościami (t.j. Dz.U. z 2024 r. poz. 1145 z późn. zm.) uchwala się, co następuje:

**§1.** Wyraża się zgodę na zawarcie umowy użyczenia części nieruchomości oznaczonej geodezyjnie jako działka 139 o powierzchni 2000 m<sup>2</sup> ha obręb Bobrowice, gm. Bobrowice, zapisanej w KW ZG1K/00019024/2, stanowiącej własność Gminy Bobrowice do 31 grudnia 2034 r. z przeznaczeniem na realizację działań dotyczących projektu „Budowa strefy rekreacyjnej w miejscowości Bobrowice”.

**§ 2.** Wyraża się zgodę na odstąpienie od przetargu na zawarcie umowy użyczenia nieruchomości opisanej w § 1, na czas oznaczony dłuższy niż 3 lata.

**§ 3.** Wykonanie uchwały powierza się Wójtowi Gminy Bobrowice.

**§ 4.** Uchwała wchodzi w życie z dniem podjęcia.

## UZASADNIENIE

Nieruchomość gruntowa opisana w § 1 niniejszej uchwały stanowi własność Gminy Bobrowice. Na podstawie art. 18 ust. 2 pkt 9 lit. a ustawy z dnia 8 marca 1990 r. o samorządzie gminnym do wyłącznej właściwości Rady Gminy należy podejmowanie uchwał w sprawach majątkowych gminy, przekraczających zakres zwykłego zarządu, dotyczących między innymi: zasad nabywania, zbywania i obciążania nieruchomości oraz ich wydzierżawiania lub wynajmowania na czas oznaczony dłuższy niż 3 lata lub na czas nieoznaczony. Na podstawie art. 37 ust. 4 ustawy z dnia 21 sierpnia 1997 r. o gospodarce nieruchomościami: zawarcie umów użytkowania, najmu lub dzierżawy na czas oznaczony dłuższy niż 3 lata lub na czas nieoznaczony następuje w drodze przetargu. Rada Gminy może wyrazić zgodę na odstąpienie od obowiązku przetargowego trybu zawarcia tych umów.

W stosunku do wymienionej w projekcie uchwały nieruchomości złożony został wniosek o zawarcie umowy użyczenia na okres do 31 grudnia 2034 r. w celu realizacji działań dotyczących projektu „Budowa strefy rekreacyjnej w miejscowości Bobrowice”.

Mając na uwadze powyższe, podjęcie przedmiotowej uchwały jest całkowicie uzasadnione.

**UCHWAŁA NR XIX/.../26  
RADY GMINY BOBROWICE**

**PROJEKT**

z dnia .... marca 2026 r.

**w sprawie rozpatrzenia skargi na niewłaściwe zapewnienie opieki  
oraz zagrożenie bezpieczeństwa uczniowi Szkoły Podstawowej w Dychowie**

Na podstawie art. 229 pkt 3 ustawy z dnia 14 czerwca 1960 r. – Kodeks postępowania administracyjnego (t.j. Dz.U. z 2025 r. poz. 1691) po rozpatrzeniu skargi wniesionej przez rodzica ucznia klasy I na niewłaściwe zapewnienie opieki oraz zagrożenie bezpieczeństwa uczniowi Szkoły Podstawowej w Dychowie uchwała się, co następuje:

**§ 1.** Uznaje się za zasadną skargę z dnia 09.01.2026 r. wniesioną przez rodzica ucznia klasy I Szkoły Podstawowej w Dychowie na niewłaściwe zapewnienie opieki oraz zagrożenie bezpieczeństwa.

**§ 2.** Uzasadnienie faktyczne i prawne rozstrzygnięcia stanowi załącznik do niniejszej uchwały.

**§ 3.** Wykonanie uchwały powierza się Przewodniczącemu Rady zobowiązując go do zawiadomienia Skarżącego o sposobie załatwienia skargi.

**§ 4.** Uchwała wchodzi w życie z dniem podjęcia.

## UZASADNIENIE

W dniu 09.01.2026 r. do Rady Gminy Bobrowice wpłynęła skarga złożona przez Rodzica ucznia klasy I Szkoły Podstawowej w Dychowie na niewłaściwe zapewnienie opieki oraz zagrożenie bezpieczeństwa.

Na posiedzeniu Komisji Skarg, wniosków i petycji w dniu 20 stycznia 2026 r. podjęto skargę, ustalając kolejność działań oraz wystosowano zaproszenie na kolejne posiedzenie komisji Rodziców małoletniego oraz Dyrektora szkoły. Wnosząca skargę została poinformowana o wyznaczeniu nowego terminu na rozpatrzenie skargi ze względu na konieczność przesłuchania stron postępowania. Strona jak i Dyrektor szkoły zostały zaproszone na kolejne posiedzenie komisji na dzień 03.02.2026 r.

Na posiedzeniu komisji w dniu 03.02.2026 r. ponownie podjęto skargę na niewłaściwe zapewnienie opieki oraz zagrożenie bezpieczeństwa uczniowi Szkoły Podstawowej w Dychowie. Na posiedzenie komisji przybyły zaproszone strony postępowania oraz przedstawiciele Rady Rodziców ze szkoły w Dychowie wraz z Sołtysem wsi Dychów.

W wyniku przeprowadzonego postępowania ustalono, że w dniu 08.01.2026 r. siedmioletnie dziecko – uczeń klasy I – pozostało bez opieki osoby dorosłej w świetlicy szkolnej. Pani mająca dyżur na świetlicy szkolnej pozostawiła dziecko same w pomieszczeniu i udała się do innej części szkoły z dwójką pozostałych dzieci. Gdy dwójka dzieci została odebrana ze szkoły, pani zapomniała o dziecku pozostawionym w świetlicy, opuściła budynek a obsługa administracyjna, nie pełniąca nigdy opieki nad dziećmi, będąc w przekonaniu, że szkoła jest pusta zamknęła ją i włączyła alarm. W czasie, gdy dziecko przebywało samo w pomieszczeniu, małoletni zaczął szukać Pani i wyszedł ze świetlicy na korytarz, doszło do uruchomienia alarmu, co spowodowało dodatkowe zagrożenie dla jego poczucia bezpieczeństwa oraz zdrowia psychicznego. Alarm wyłączył się, ale po ponownym włączeniu wywołanym ruchem dziecka, dziecko próbowało według relacji mamy wybić szybę książką i wydostać się z budynku. Dziecko przebywało ponad 15 minut same na świetlicy, w budynku szkoły około 10 minut było same zanim pod szkołę podjechała mama. To mama zainterweniowała u opiekunów z przedszkola, a nie ze szkoły o pomoc i o wezwanie osób odpowiedzialnych za wyłączenie alarmu.

Powyższa sytuacja stanowi naruszenie podstawowego obowiązku szkoły w zakresie zapewnienia uczniom bezpiecznych i higienicznych warunków pobytu na jej terenie. W szczególności należy podkreślić, że dziecko w wieku 7 lat, z uwagi na swój rozwój psychofizyczny, wymaga stałego nadzoru osoby dorosłej. Pozostawienie ucznia bez opieki w świetlicy szkolnej, a następnie brak natychmiastowej reakcji na sytuację alarmową, świadczy o niewłaściwej organizacji opieki oraz nadzoru nad uczniami.

Zgodnie z przepisami ustawy – Prawo oświatowe dyrektor szkoły ponosi odpowiedzialność za zapewnienie bezpiecznych warunków pobytu uczniów w szkole oraz za prawidłową organizację pracy placówki. Dyrektor szkoły nie prowadziła w tym dniu dyżuru, zgodnie z planem zajęć opiekę winna sprawować inna nauczycielka. W ocenie organu rozpatrującego skargę doszło do zaniechania w realizacji tych obowiązków.

Wyjaśnienia złożone przez Dyrektora szkoły nie podważyły ustalonego stanu faktycznego ani nie uzasadniały pozostawienia dziecka bez opieki. Zdarzenie to stwarzało realne zagrożenie dla bezpieczeństwa dziecka oraz mogło wywołać u niego stres i poczucie zagrożenia.

Nadmienia się Dyrektorowi szkoły w Dychowie, aby podjął stosowne działania wynikające z ustaleń dokonanych w toku rozpatrywania skargi i wskazane podczas rozpatrywania skargi, w szczególności do: wyciągnięcia konsekwencji prawnych dla nauczycielki, która popełniła błąd i pozostawiła dziecko bez opieki oraz zmiany procedur bezpieczeństwa i modernizacji alarmu, aby zapobiegać zaistniałej sytuacji.

Mając na uwadze powyższe okoliczności, skargę uznano za zasadną, a podjęcie niniejszej uchwały jest w pełni uzasadnione. Jednocześnie wskazano konieczność podjęcia działań organizacyjnych i nadzorczych w celu zapobieżenia podobnych zdarzeń w przyszłości.

**UCHWAŁA NR XIX/.../26  
RADY GMINY BOBROWICE**

**PROJEKT**

z dnia 26 marca 2026 r.

**w sprawie rozpatrzenia wniosku**

Na podstawie art. 223 §1, art. 241, art. 242 §1 i art. 244 §2 ustawy z dnia 14 czerwca 1960r. Kodeks postępowania administracyjnego (t.j. Dz.U. z 2025 r. poz. 1691) uchwala się, co następuje:

**§ 1.** Rozpatruje się negatywnie wniosek z przyczyn określonych w uzasadnieniu, stanowiącym załącznik do niniejszej uchwały.

**§ 2.** Zobowiązuje się Przewodniczącego Rady Gminy Bobrowice do zawiadomienia Wnioskodawcy o sposobie załatwienia wniosku.

**§ 3.** Uchwała wchodzi w życie z dniem podjęcia.

## UZASADNIENIE

W dniu 9 lutego 2026 r. do Rady Gminy Bobrowice wpłynął wniosek o niezwłoczne zajęcie stanowiska wraz z ponagleniem w sprawie szlaków kajakowych, który 19 lutego 2026r. został przekazany Komisji Skarg, wniosków i petycji do rozpatrzenia. Komisja 3 marca 2026 r. w związku ze zgromadzonym materiałem dowodowym w sprawie oraz ustaleniami z posiedzenia uznała, że niniejsze ponaglenie jest bezpodstawne.

Sprawa, której dotyczy ponaglenie, została już wcześniej rozpatrzona. Podjęto uchwały Nr XVI/214/21 z dnia 18.03.2021 r., Nr XXXI/361/23 z dnia 28.03.2023 r. oraz Nr XXXIII/377/23 z dnia 27.06.2023 r. Postępowanie w tej sprawie zostało zakończone po dokonaniu analizy przedstawionych okoliczności oraz obowiązujących przepisów prawa. Komisja ustaliła, że Wnioskodawca otrzymał odpowiedzi na wszystkie złożone wnioski za co kilkakrotnie dziękował.

Jednocześnie Komisja wskazuje, że ponaglenie jako środek prawny przysługuje w sytuacji, gdy organ pozostaje w bezczynności lub prowadzi postępowanie w sposób przewlekły. W niniejszej sprawie taka sytuacja nie występuje, gdyż sprawa została już kilkakrotnie rozpoznana i zakończona. W związku z powyższym nie zachodzą przesłanki wskazujące na bezczynność lub przewlekłość postępowania. Tym samym brak jest podstaw do uwzględnienia ponaglenia oraz do podejmowania dalszych czynności w przedmiotowej sprawie.

Ponadto Komisja zaznacza, iż obecnie osoby w niej zasiadające są innymi członkami niż w poprzedniej kadencji. W związku z powyższym po ponownym zbadaniu merytorycznym wniosku komisja ustalił co następuje: nazewnictwo wskazanych cieków przez Wnioskodawcę nie ma odzwierciedlenia ze stanem faktycznym i obowiązującymi nazwami ustalonymi przez Państwowe Gospodarstwo Wodne Wody Polskie. Jednocześnie wskazuje się, iż wnioskowana trasa szlaków kajakowych miałaby przebiegać po rowach melioracji szczegółowej zlokalizowanych na prywatnych posesjach, często zdrenowanych lub niespełniających swojej podstawowej funkcji. Wniosek obejmował również ciek objęte obwodem rybackim gospodarowanym i użytkowanym przez gospodarstwo rybackie i naruszałoby to ustalenia dzierżaw.

Zdaniem Komisji koszty uzyskania pozwoleń wodnoprawnych oraz dokumentacji związanej z wnioskowaną inwestycją nie są adekwatne do zysku i nie stanowią przedmiotu zainteresowania Gminy.

Mając powyższe na uwadze Komisja kolejny raz rekomenduje Radzie Gminy negatywne rozpatrzenie przedmiotowego wniosku, gdyż jest to niewykonalne dla rady, oraz zbyt kosztowne.

Jednocześnie Komisja wskazuje, iż przesłanki formalne złożonej korespondencji nie zostały zachowane. Zgodnie z art. 63 ust. 1 Kodeksu Postępowania Administracyjnego (Dz. U z 2025 r. poz. 1691) „*Podania (żądania, wyjaśnienia, odwołania, zażalenia) wnosi się na piśmie, za pomocą telefaksu lub ustnie do protokołu. Podania utrwalone w postaci elektronicznej wnosi się na adres do doręczeń elektronicznych lub za pośrednictwem konta w systemie teleinformatycznym organu administracji publicznej. Jeżeli przepisy odrębne nie stanowią inaczej, podania wniesione na adres poczty elektronicznej organu administracji publicznej pozostawia się bez rozpoznania*”.

### Pouczenie:

Zgodnie z art. 246 §1 Kpa Wnioskodawcy niezadowolonemu ze sposobu załatwienia wniosku służy prawo wniesienia skargi w trybie określonym w rozdziale 2 działu VIII Kpa.

**STANOWISKO NR XIX/1/26  
RADY GMINY BOBROWICE**

**PROJEKT**

z dnia 26 marca 2026 r.

**w sprawie uznania znaczenia rolnictwa dla wspólnoty lokalnej**

Na podstawie art. 18 ust. 1 ustawy z dnia 8 marca 1990 r. o samorządzie gminnym (t.j. Dz.U. z 2025 r. poz. 1153 z późn. zm.) oraz § 18 pkt 3 statutu Gminy Bobrowice stanowiącego załącznik do uchwały nr XI/58/25 Rady Gminy Bobrowice z dnia 30 stycznia 2025 r. (Dz. Urz. Woj. Lubus. poz. 571) Rada Gminy Bobrowice wyraża następujące stanowisko:

**§ 1.** Rada Gminy Bobrowice, działając jako organ stanowiący wspólnoty samorządowej podkreśla istotne znaczenie rolnictwa dla rozwoju społecznego, gospodarczego oraz dorobku tradycji i wartości lokalnej.

**§ 2.** Rolnictwo stanowi trwały fundament lokalnej gospodarki, bezpieczeństwa żywnościowego oraz stabilności społecznej obszarów wiejskich. Praca rolników ma charakter strategiczny- zapewnia dostęp do żywności, utrzymuje regionalny charakter kulturowym, wspiera lokalne rynki oraz przyczynia się do zachowania ciągłości społecznej i gospodarczej.

**§ 3.** Rada Gminy Bobrowice wskazuje, że:

- 1) rolnictwo zapewnienia bezpieczeństwa żywnościowego;
- 2) rolnictwo stanowi miejsc pracy oraz źródeł dochodu mieszkańców;
- 3) rolnictwo zachowania tradycji, dziedzictwa kulturowego i tożsamości obszarów wiejskich;
- 4) rolnictwo wspiera ochronę krajobrazu oraz racjonalnego gospodarowania zasobami środowiska naturalnego.

**§ 4.** Rada Gminy Bobrowice wyraża solidarność z rolnikami oraz poparcie do działań podejmowanych w ramach obowiązującego porządku prawnego, zmierzających do zapewniania stabilnych, uczciwych i przewidywalnych warunków funkcjonowania poszanowanych [racy rolniczej oraz równego traktowania na rynku.

**§ 5.** Rada Gminy Bobrowice podkreśla znaczenie dialogu społecznego oraz budowanie wzajemnego zrozumienia pomiędzy producentami żywności, a konsumentami.

**§ 6.** Niniejsze stanowisko ma charakter deklaracyjny i nie stanowi aktu prawa miejscowego.

## UZASADNIENIE

W dniu 16 lutego 2026 r. do Rady Gminy Bobrowice wpłynął wniosek dotyczący wprowadzenia stanowiska Rady Gminy w sprawie znaczenia rolnictwa dla wspólnoty lokalnej.

Na posiedzeniu Komisji Skarg, wniosków i petycji w dniu 3 marca 2026 r. podjęto wniosek ustalając, iż rolnictwo jest ściśle związane z Gminą Bobrowice. Gmina Bobrowice jest gminą wiejską. Rolnictwo odgrywa istotną rolę w funkcjonowaniu i rozwoju gminy Bobrowice, stanowiąc ważny element lokalnej gospodarki oraz źródło utrzymania wielu mieszkańców. Rolnictwo stanowi w wielu gospodarstwach tradycję, kształtuje krajobraz.

Gospodarstwa rolne wielkopowierzchniowe stanowią miejsca pracy, niejednokrotnie są producentami żywności oraz dbają o środowisko naturalne.

Podjęcie niniejszej uchwały stanowi wyraz uznania dla pracy rolników oraz podkreślenie znaczenia rolnictwa dla rozwoju społecznego i gospodarczego wspólnoty lokalnej.

Mając powyższe na uwadze, podjęcie stanowiska jest zasadne.